



**EVIDENCE**  
**OSTATNÍCH ČINNOSTÍ JEDNOTEK PO**  
**( ZPRÁVY O ČINNOSTI )**



## Základní informace

- Od 1.1.2014 vešla v platnost „**Metodika evidence činností prováděných jednotkami požární ochrany ve vazbě na statistické sledování událostí**“.
- Cílem zavedení metodiky je **vytvoření srovnatelného statistického základu** v rámci jednotlivých krajů.
- Nejpodstatnější úpravou je zavedení rozlišování evidence výjezdů jednotek PO souvisejících s:
  - ❖ zásahovou činností evidovanou prostřednictvím **zpráv o zásahu** a
  - ❖ ostatní činností evidovanou prostřednictvím **zpráv o činnosti**.



## Zásahová činnost jednotek PO

- Zásahová činnost jednotek PO **souvisí se základními úkoly JPO**, definovanými v § 70 zákona č. 133/1985 Sb., o požární ochraně, ve znění pozdějších předpisů.
- Mezi základní úkoly jednotek PO patří:
  - a) **provádění požárního zásahu** podle příslušné dokumentace požární ochrany nebo při soustředění a nasazování sil a prostředků;
  - b) **provádění záchranných prací** při živelních pohromách a jiných mimořádných událostech;
  - c) **provádění úkolů na úseku ochrany obyvatelstva**;
  - d) **podávání neprodleně zprávy o svém výjezdu** územně příslušnému OPIS HZS kraje.



## Ostatní činnost jednotek PO

- Jedná se o činnost jednotek PO, které je zpravidla
  - ❖ předem ohlášena a dohodnuta,
  - ❖ prováděna ve vhodném termínu,
  - ❖ jedná se o události (činnosti), u kterých **nehrozí bezprostřední ohrožení**.
- Do ostatní činnosti patří např.:
  - ❖ práce pro zřizovatele JPO (čištění kanalizací, doprava vody, asistence u kulturních akcí ...),
  - ❖ neakutní otevírání uzavřených prostor,
  - ❖ asistence EVRAZ,
  - ❖ kácení stromů, ořezávání větví.



## Likvidace obtížného hmyzu

- Události související s likvidací obtížného hmyzu se mohou evidovat jak v režimu
  - ❖ zprávy o zásahu, tak
  - ❖ zprávy o činnosti.
- Podmínky pro evidenci v režimu zprávy o zásahu:
  - ❖ Čas ohlášení a vyhlášení poplachu JPO nesmí být neúměrně dlouhý.
  - ❖ Výjezd JPO po vyhlášení poplachu musí být v časovém limitu daném vyhláškou.
  - ❖ V textu zprávy se musí objevit zdůvodnění nebezpečí z prodlení.



# Evidence ostatních činností

Ostatní činnosti eviduje OPIS HZS kraje:

- jednotkám **HZS kraje**, resp. **HZS ČR**,
- jednotkám **SDH obcí**,
- jednotce **HZSP SŽDC s.o. Ostrava** (výjimečně *Přerov*).





## Evidence ostatních činností

Postup **operačního a informačního střediska HZS kraje**:

- událost zpravidla oznámí zástupce jednotky PO, který
- sdělí, že se jedná o ostatní činnost (ZOČ),
- operační důstojník (technik) se s zástupcem domluví na případném (ne)využití technologií OPIS HZS – svolání členů JPO pomocí AMDS a SMS,
- založí novou událost,
- do popisu typu (Co se stalo) uvede „**ZOČ - .....**“,
- nasadí TPO a (ne)vyhlásí poplach,
- po návratu jednotky se událost uzavře s příznakem „**ZOČ – Zpráva o činnosti**“.



## Evidence ostatních činností

Postup **jednotek PO**:

- událost zpravidla oznámí zástupce jednotky PO na KOPIS,
- sdělí, že se jedná o ostatní činnost (ZOČ),
- domluví se s operační důstojníkem (technikem) na založení události, nasazení techniky a případném (ne)využití technologií OPIS HZS – svolání členů JPO pomocí AMDS a SMS,
- jednotka PO komunikuje s KOPIS pomocí KTČ, RDST a telefonů, jako u standardní mimořádné události,
- po návratu na základnu a ukončení události,
- zpracuje velitel „**Zprávu o činnosti**“, kterou
- odešle běžným způsobem jako ZOZ na HZS kraje.





## Statistika událostí v rámci ZOČ

V období od **1.1.2014** do **30.09.2014** bylo u HZS MSK evidováno:

**14.590 událostí**, přičemž události podléhající evidenci ZOČ tvořilo **4.951 události**, což odpovídá **34 %** ze všech evidovaných událostí.

### Počet událostí ZOČ:

**RTP: 1.702**

**LOH: 1.888**

**Ostatní ZOČ: 1.361**

### Průměrné hodnoty k ZOČ:

**Událostí za den: 54**

**ZOČ za den: 18**

**RTP za den: 6**

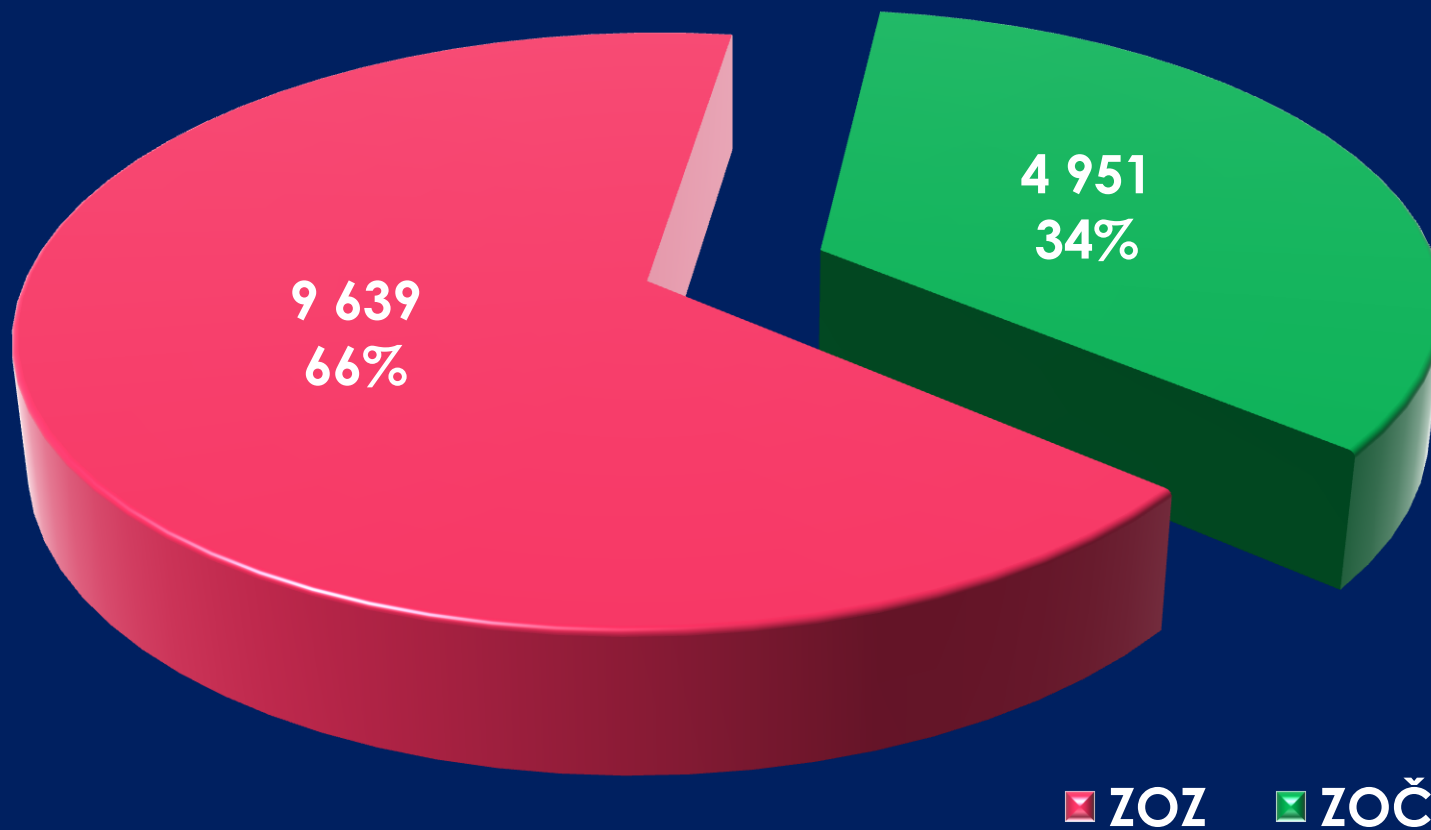
**LOH za den: 7(10)\***

**Ostatních ZOČ za den: 5**



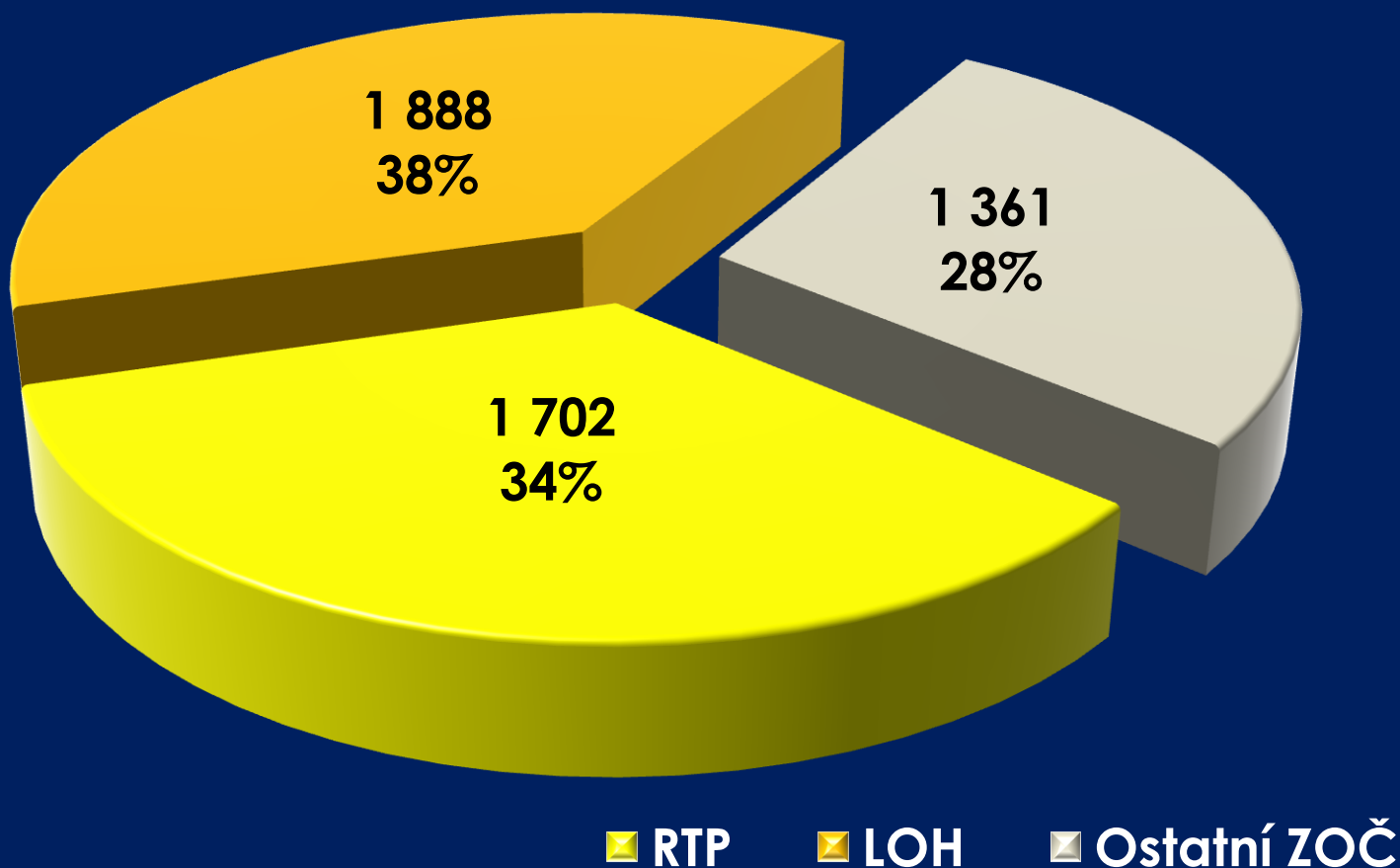
# Průběžná statistika událostí v rámci ZOČ

## Počet událostí v evidenci ZOZ a ZOČ



# Průběžná statistika událostí v rámci ZOČ

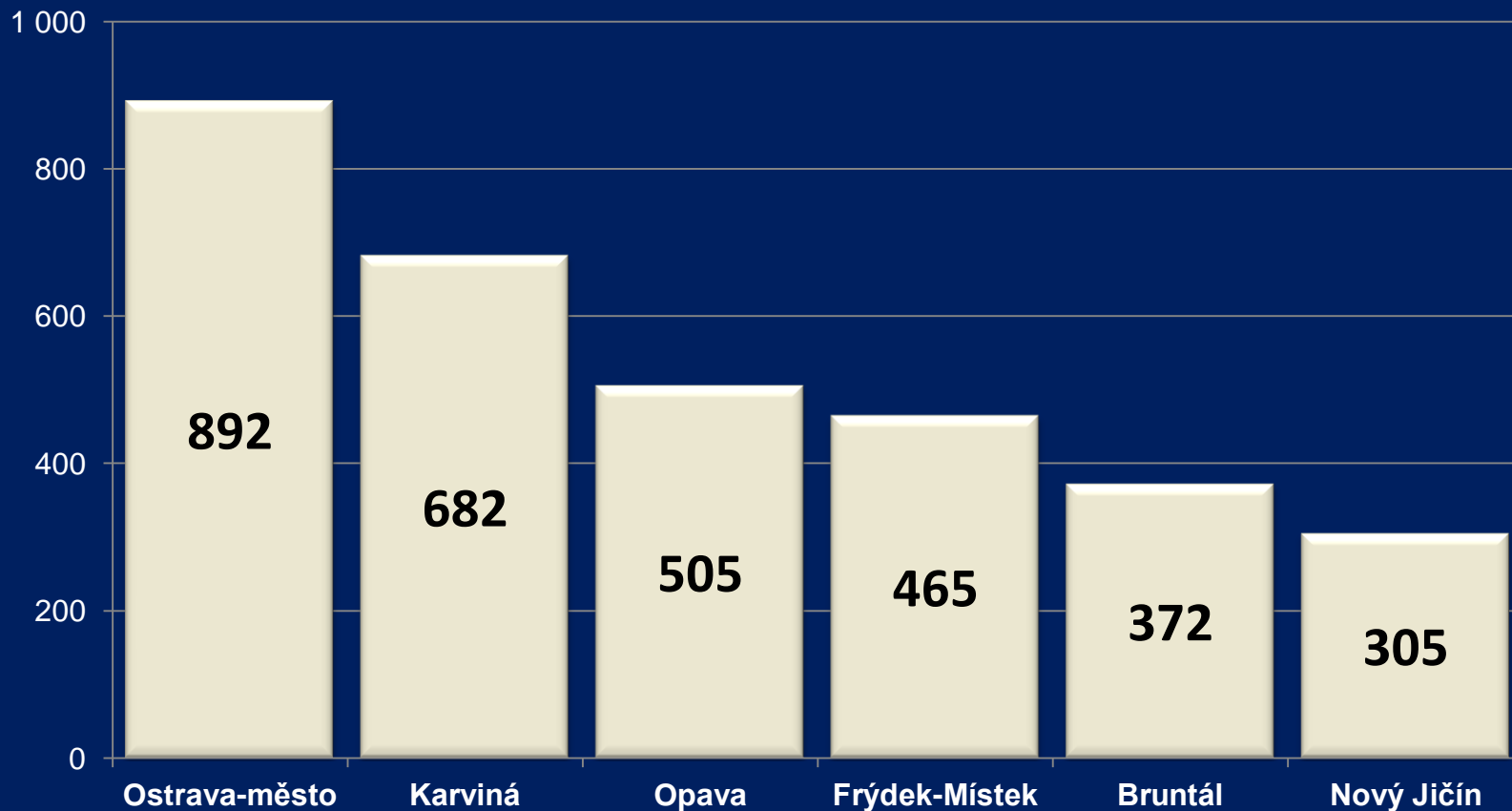
## Rozdělení událostí v evidenci ZOČ





# Průběžná statistika událostí v rámci ZOČ

## Počet událostí v evidenci ZOČ (bez RTP)

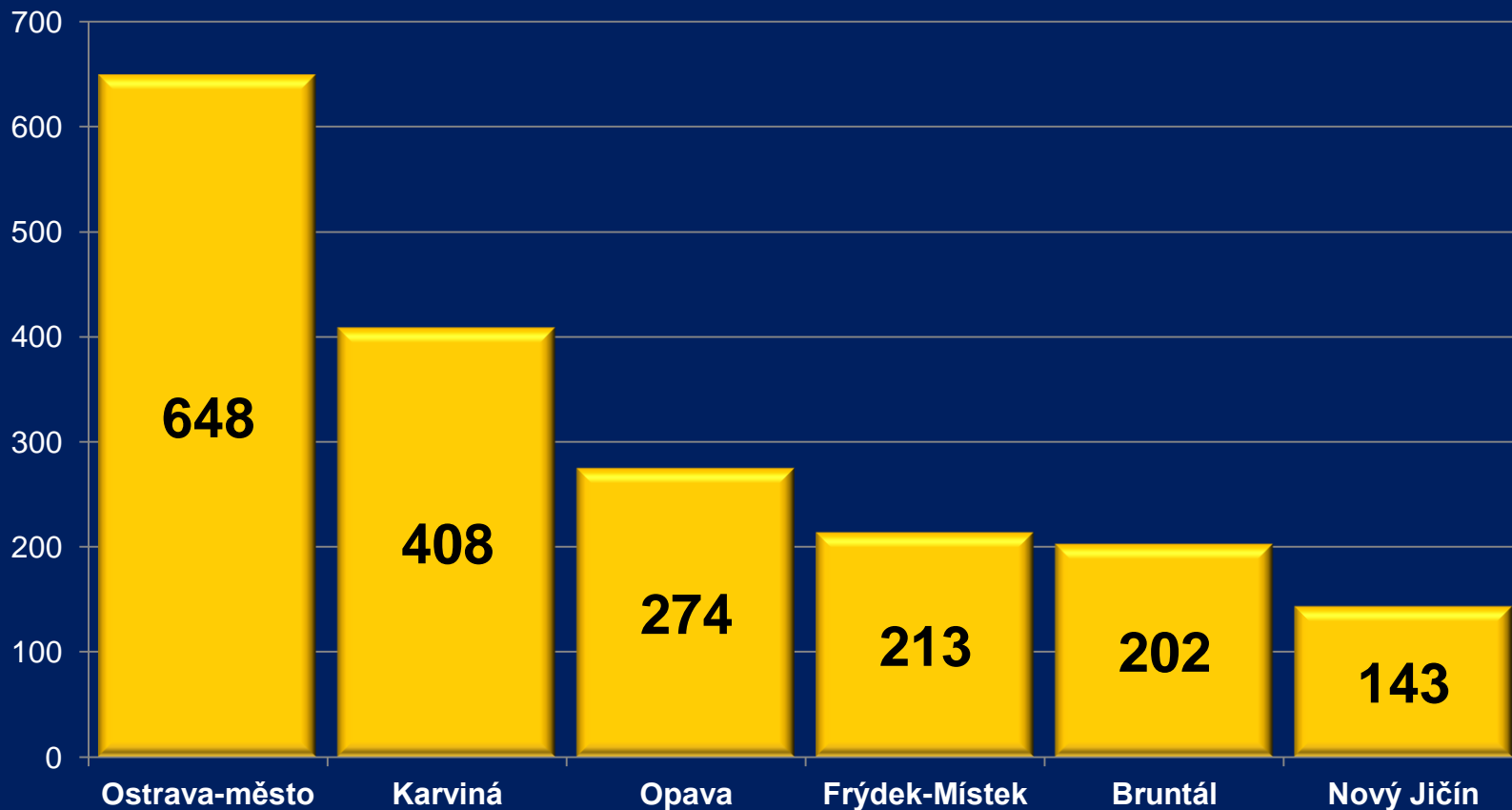


Období: 1.1. – 30.9. 2014



# Průběžná statistika událostí v rámci ZOČ

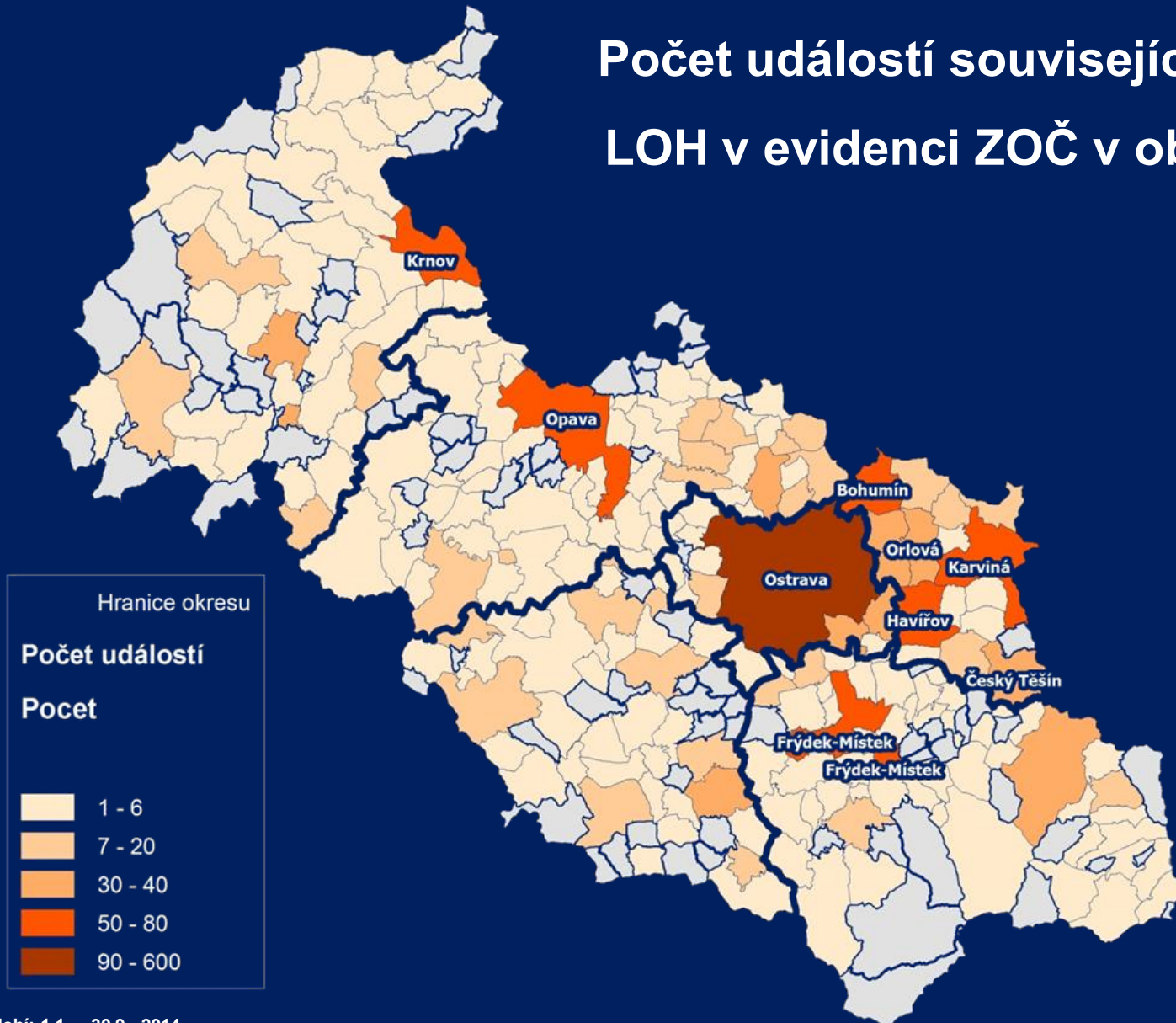
## Počet událostí souvisejících s LOH v evidenci ZOČ





Období: 1.1. – 30.9. 2014

# Průběžná statistika událostí v rámci ZOČ

Počet událostí souvisejících s LOH v evidenci ZOČ v obcích



## Pár slov...

- Výcviky, ukázky techniky **NEJSOU** ZOČ !
- Úhrady za zásahu u dopravní nehody.
- Úhrady – úmyslné jednání.
- Adresa místa události (viz následující slide). 
- Port-All - průběžný stav:
  - ❖ přístup krajských uživatelů,
  - ❖ strojní služba,
  - ❖ ostatní služby,
  - ❖ zprávy o zásahu (činnosti),
  - ❖ poplachové okno. 



# Port.All - poplachové okno

## Poplach

TECHNICKÁ POMOC - LIKVIDACE HMYZU: VRATIMOV, U ŠKOLY, Č.P. 287

TECHNICKÁ POMOC - LIKVIDACE HMYZU

Adresa události:

KRAJ: **MORAVSKOSLEZSKÝ**

OBEC: **VRATIMOV** (okr.: Ostrava-město)

ČÁST: **Horní Datyně**

ULICE: **U ŠKOLY** ČP: **287**

GPS: **49.764332 N, 18.350240 E**

OBJEKT: **bodavý hmyz**

UPŘESNĚNÍ:

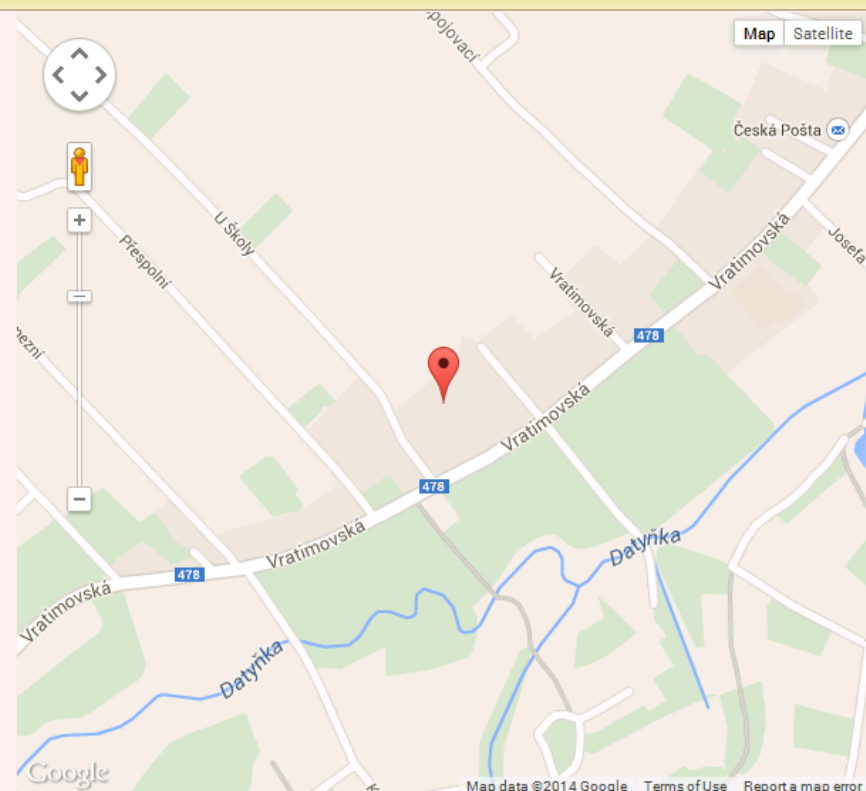
CO SE STALO:

**bod.hmyz pod střechou**

OZNÁMIL: **PVELKOVÁ** Telefon:

POŽADAVEK NA TECHNIKU:

**CAS 15 Renault - POV 781**





# Místo události založené, resp. upřesněné v mapě (GIS)

**Základní vrstvy**  
Mapový podklad  
Základní mapa  
Letecká mapa

**Provozní vrstvy**  
Události  
Termínovaná opatření  
Vstupní  
Technik

**Mapové vrstvy**

**Informační**

**Nalezené místo**  
Kraj: Moravskoslezský kraj  
Okres: Bruntál  
Obec: Václavov u Bruntálu  
Část obce: Dolní Václavov  
ZSJ: Dolní Václavov  
Ulice:  
Číslo:  
Založit událost | Kopírovat | Zrušit

**Nalezené místo**  
Kraj: Moravskoslezský kraj  
Okres: Bruntál  
Obec: Staré Město  
Část obce: Staré Město  
ZSJ: Staré Město  
Ulice:  
Číslo:  
Založit událost | Kopírovat | Zrušit

**Nalezené místo**  
Kraj: Moravskoslezský kraj  
Okres: Bruntál  
Obec: Bruntál  
Část obce: Bruntál  
ZSJ: Uhlířský vrch  
Ulice:  
Číslo:  
Založit událost | Kopírovat | Zrušit

**Přehled GPS**  
722506111  
722506117  
722506121  
722506127  
722506131  
722506151  
722506161  
722506317  
722506327

**Neaktivní vozy**

**Přehledová mapa**

**Měřítko 1 : 20 000**

**Uživatel: adamecm**





**Děkuji za pozornost.**